# COMUNE DI CITTADELLA

S2 S.R.L.

(firmato digitalmente procura al professionista)

| Tavola: | |
|---|---|
| 1 | Oggetto: P.C. PER PROGETTO PIANO URBANISTICO ATTUATIVO IN VIA TEODORICO |
| | Committente: S2 S.R.L. |
| | Elaborati: Estratto di mappa, Estratto P.I., Planimetrie varie |


GEOMETRA Mattara Daniele
Via Cardinale F. Pisani n° 33 , Villa del Conte (PD) 35010
Iscritto all'albo dei Geometri della prov. di Padova
Tel./Fax 049/9325693 Cell. 339-1770239
firmato digitalmente

ARCHITETTO Mattara Andrea
Via Risaie n° 34 , Villa del Conte (PD) 35010
Iscritto all'Ordine degli Architetti della prov. di Padova
Tel./Fax 049/9325693 Cell. 347-8258848
firmato digitalmente


| | |
|---|---|
| Stato: | ATTUALE |
| SCALA: | Varie |
| DATA: | Gennaio 2023 |

approvato con D.G.C. N. 158/2024

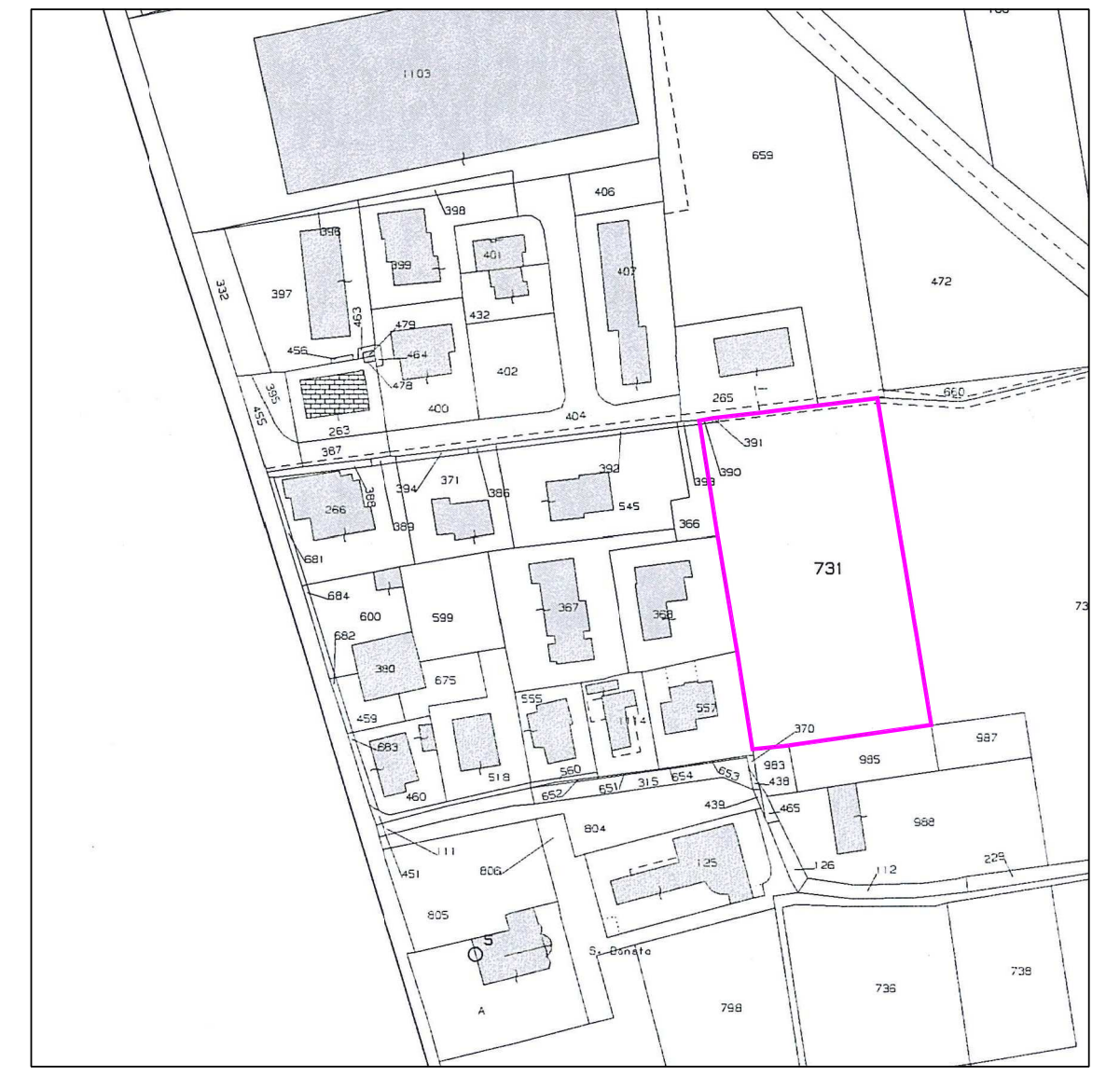

ESTRATTO DI MAPPA
Foglio 39 Mappale 390-391-731
Scala 1:2000

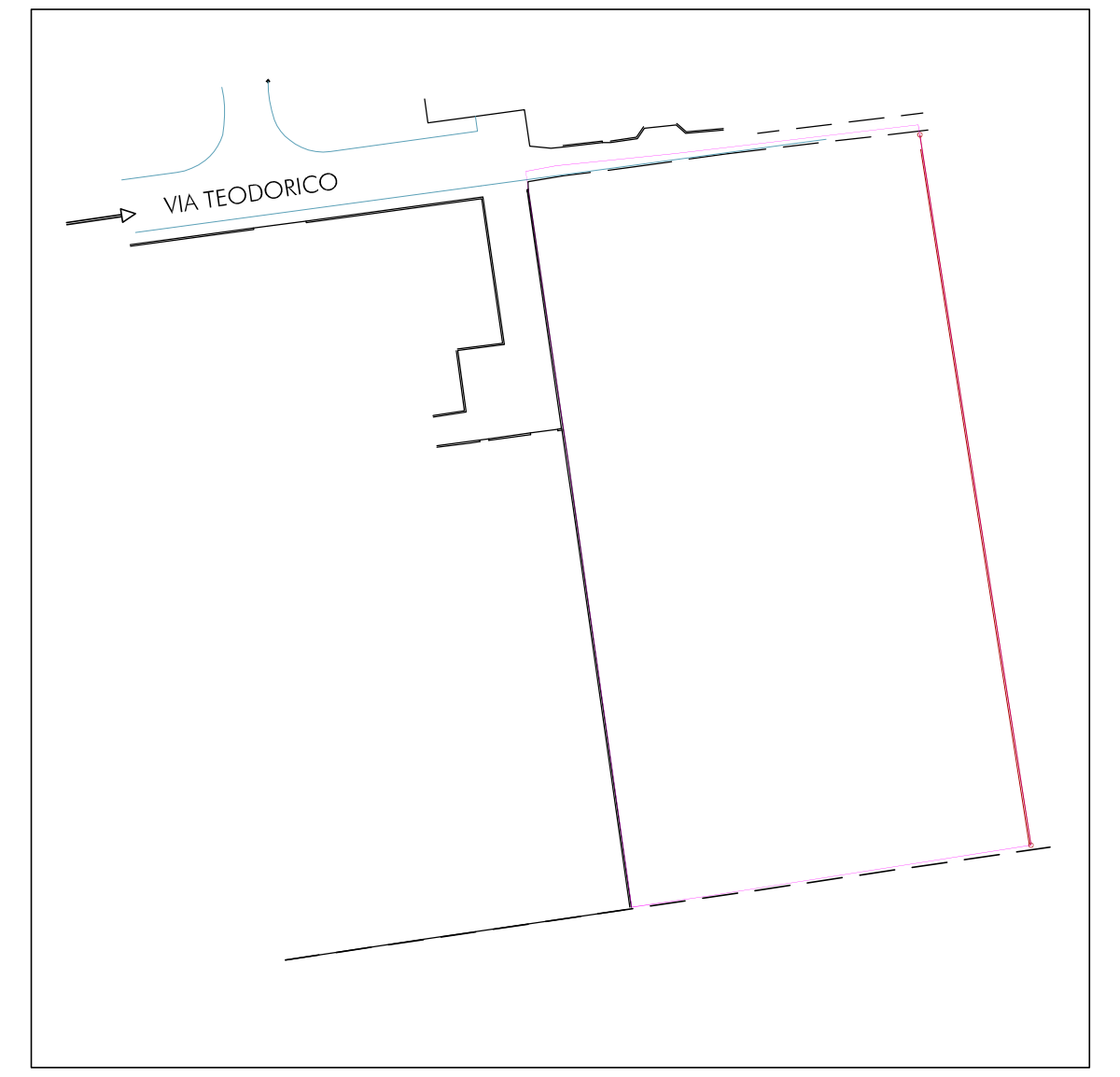


INQUADRAMENTO GENERALE

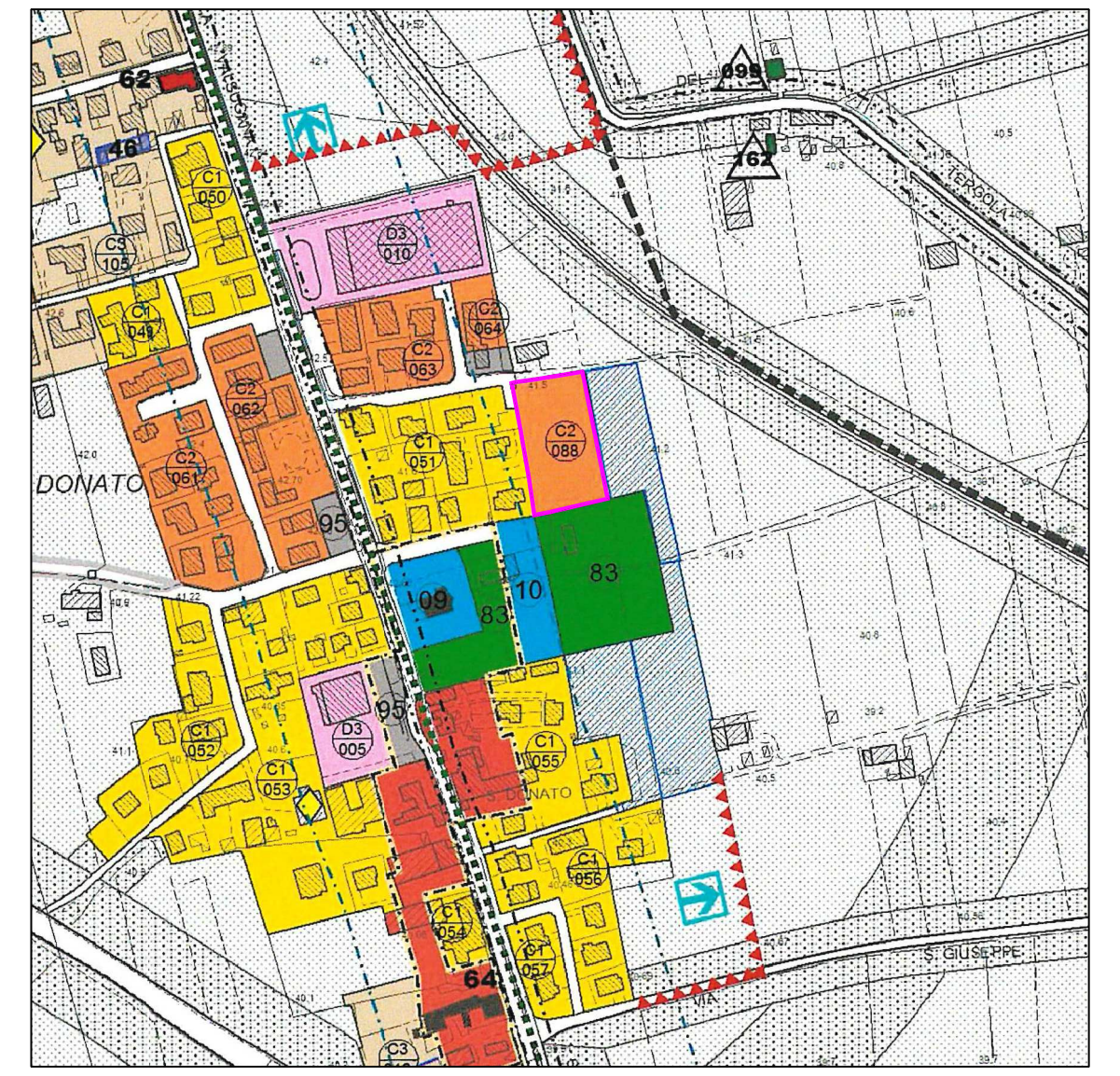

ESTRATTO P.I.
Z.T.O. C2
Scala 1:5000



ORTOFOTO GOOGLE MAPS

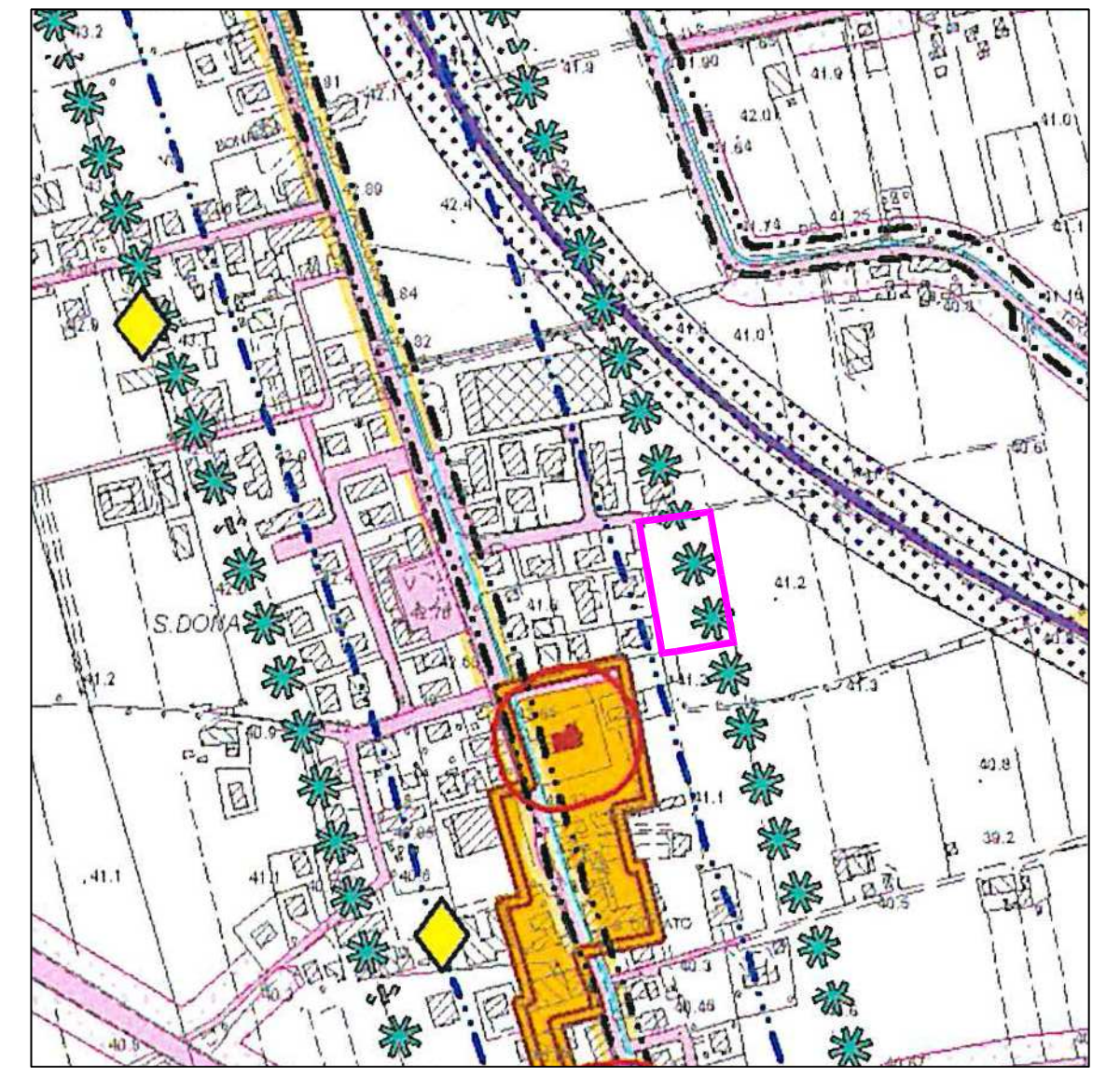

ESTRATTO P.A.T.I.
Scala 1:5000

SUPERFICIE CATASTALE DI PROPRIETA' :
- mappale 390 = 10 mq
- mappale 391 = 5 mq
- mappale 731 = 4632 mq

TOTALE = 4637 mq

SUPERFICIE REALE DI PROPRIETA' :

DIMOSTRAZIONE ANALITICA

- TRIANGOLO n°1 : (107.30x45.60)/2= 2446.44mq
- TRIANGOLO n°2 : (107.30x45.38)/2= 2434.64 mq

TRIANGOLO n°3 : (50.95x0.23)/2= 5.86 mq

TOTALE = 4886.94 mq

SUPERFICIE REALE DI PROPRIETA' : 4886.94 mq

SUPERFICIE REALE UTILIZZATA :
(4886.94-95.12 ) = 4791.82 mq

*appezzamento di terreno in proprietà a nord dell'area standard non oggetto di intervento= 95.12mq

Proprietà Ditta S2 S.R.L.

N.B.: SI SPECIFICA CHE LA SUPERFICIE REALE E LA SUPERFICIE CATASTALE NON CORRISPONDONO

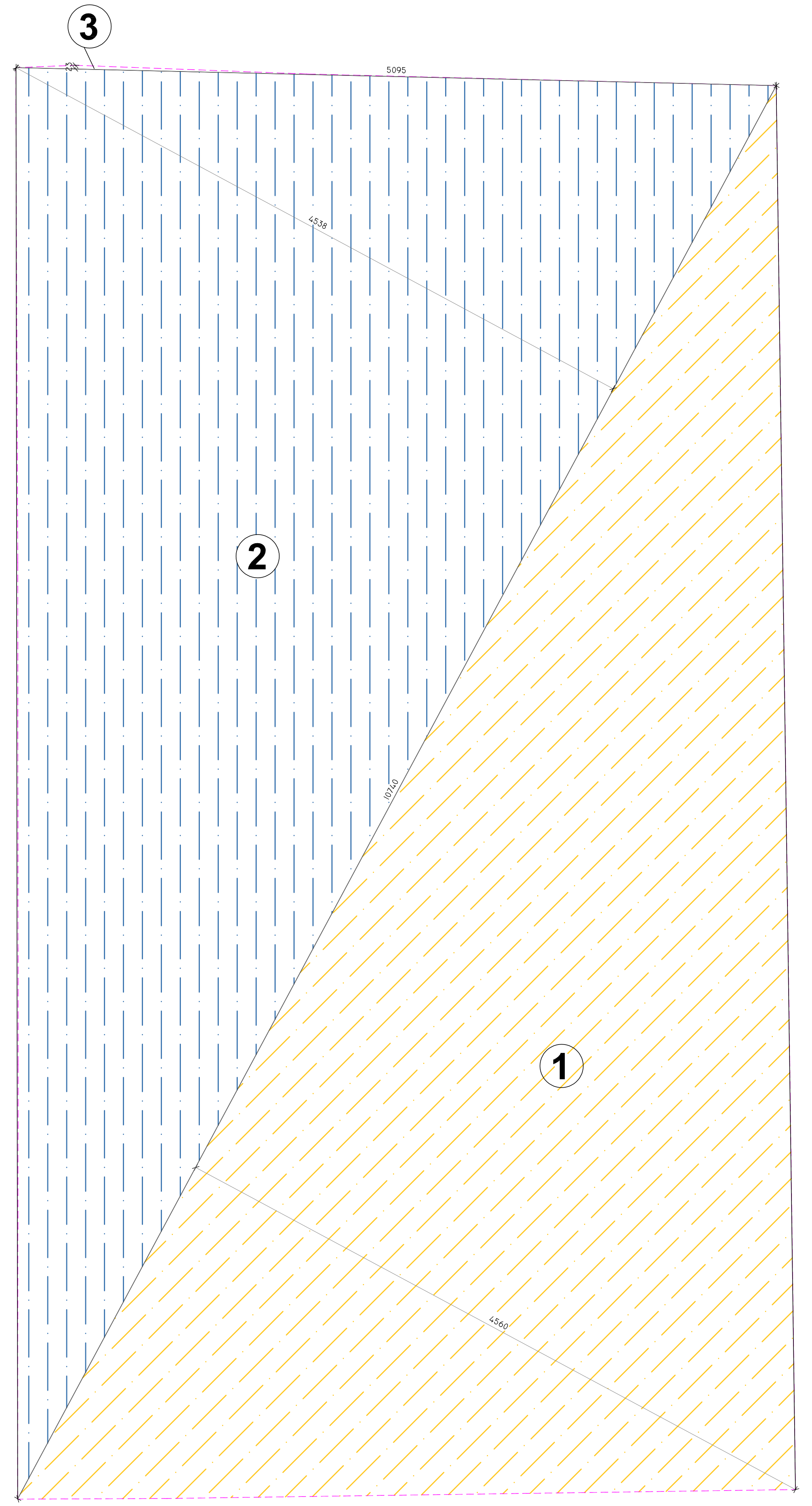


DIMOSTRAZIONE SUPERFICIE REALE
scala 1:200
Proprietà Ditta S2 S.R.L.

LEGENDA

| | |
|---|---|
| 90 | numero punto rilivato |
| 0.000 | quota terreno rispetto a quota strada |
| 00.000 | quota altrimetrica assoluta ( da livello mare ) |

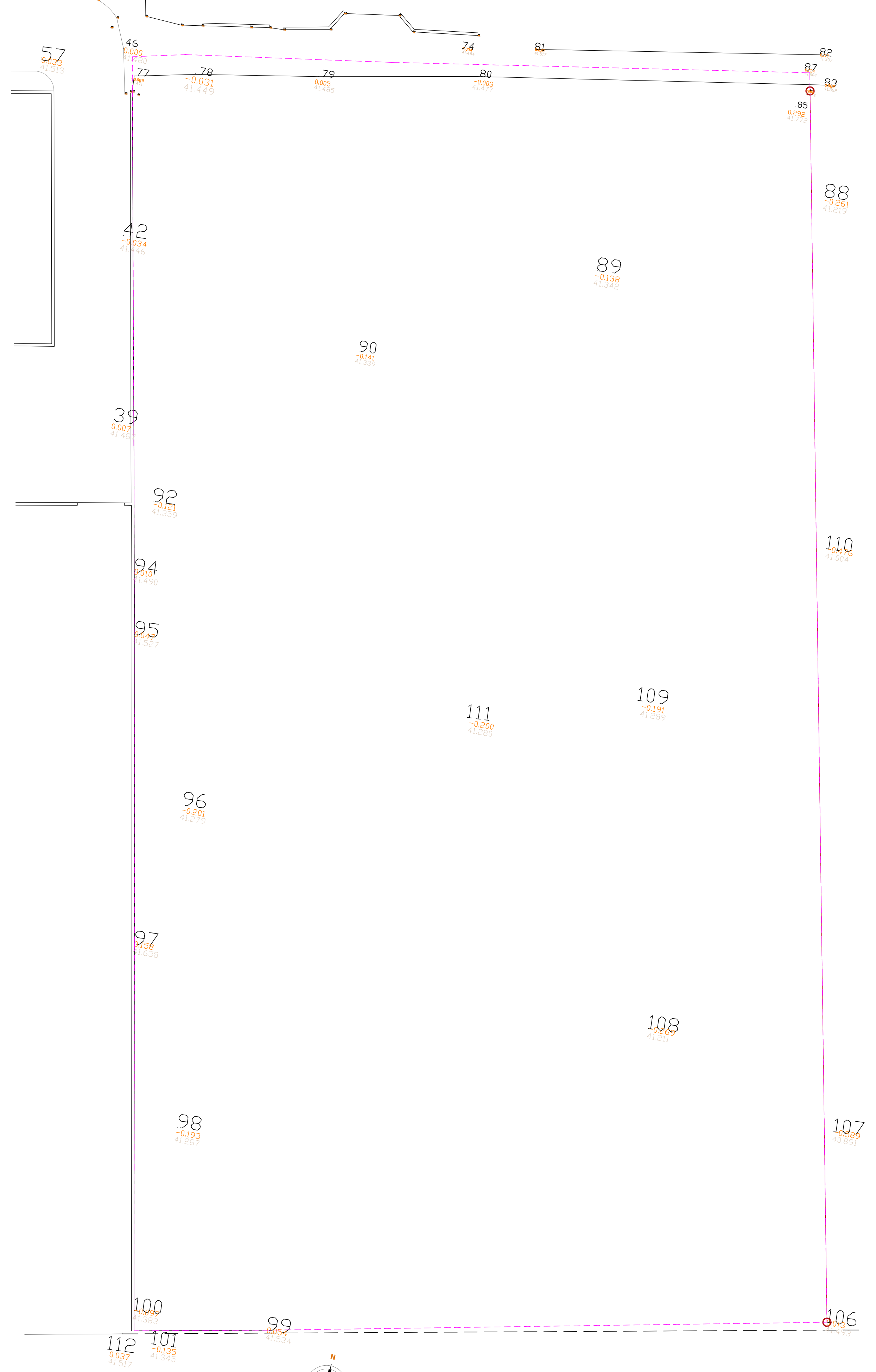

RILIEVO TOPOGRAFICO E PIANO QUOTATO ALTIMETRICO
scala 1:200

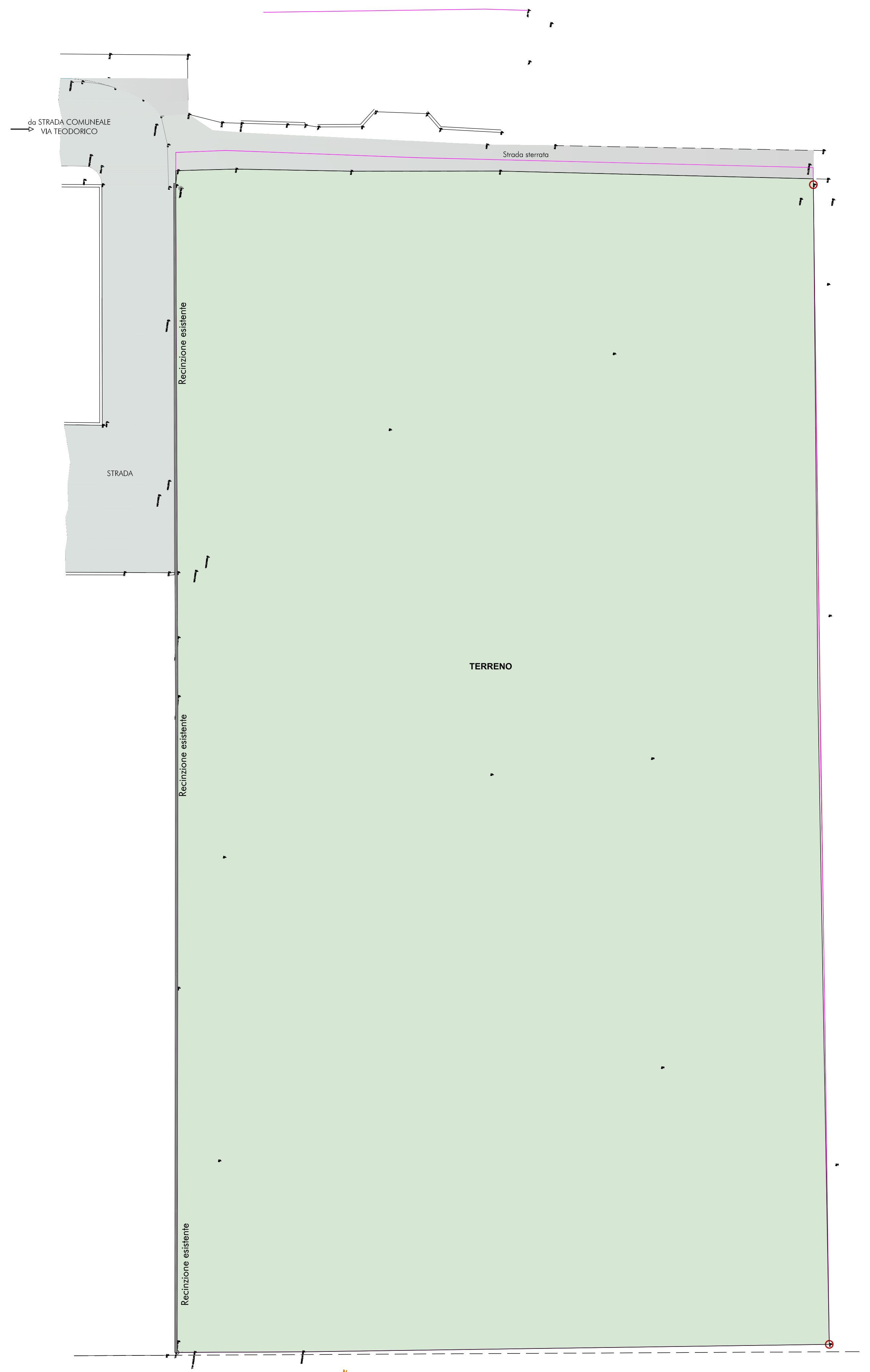


PLANIMETRIA GENERALE
Stato di fatto
scala 1:200

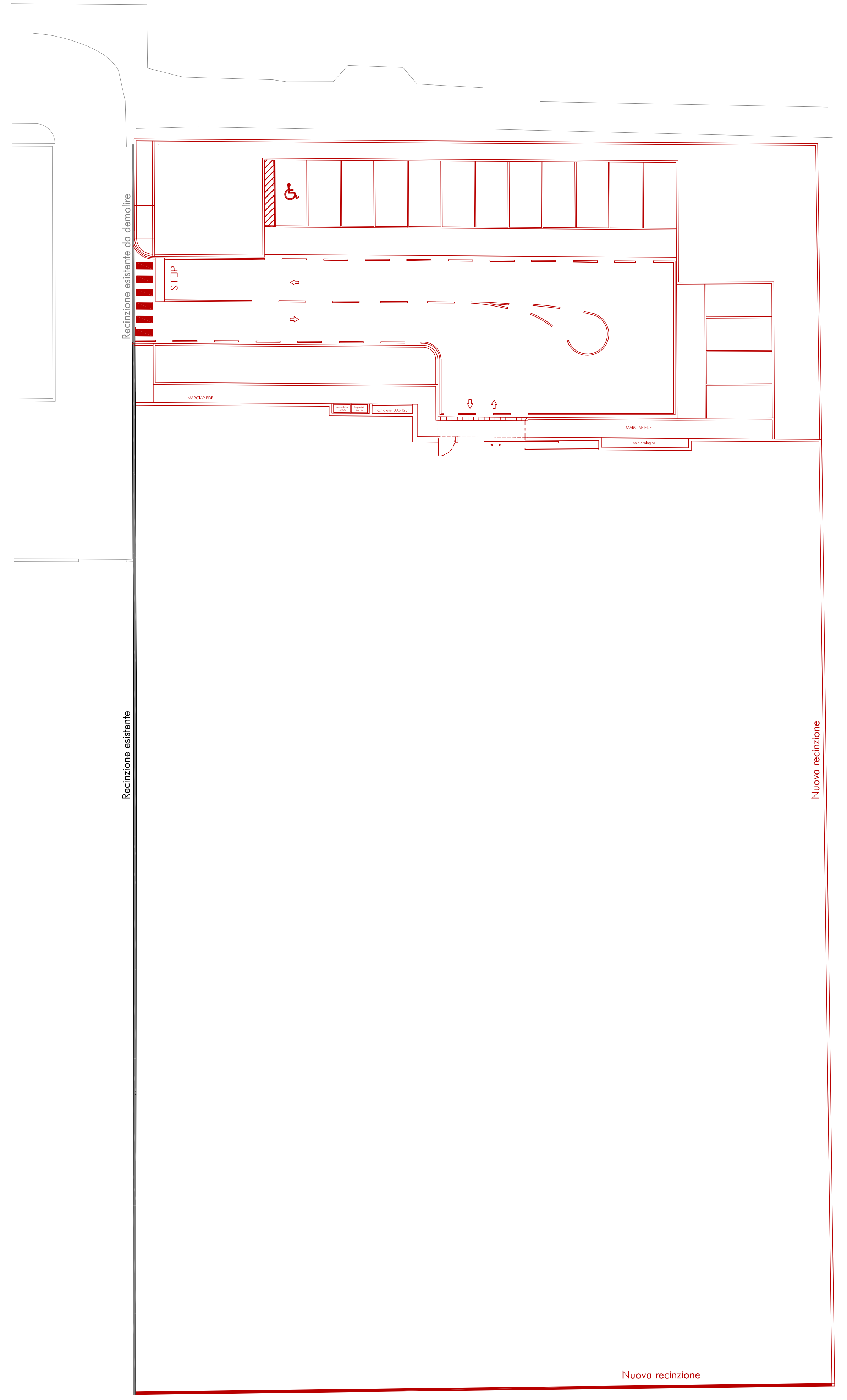


PLANIMETRIA GENERALE
Stato comparativo
Scala 1:200


Comune di Cittadella - Prot. n. 1457 del 13/01/2023