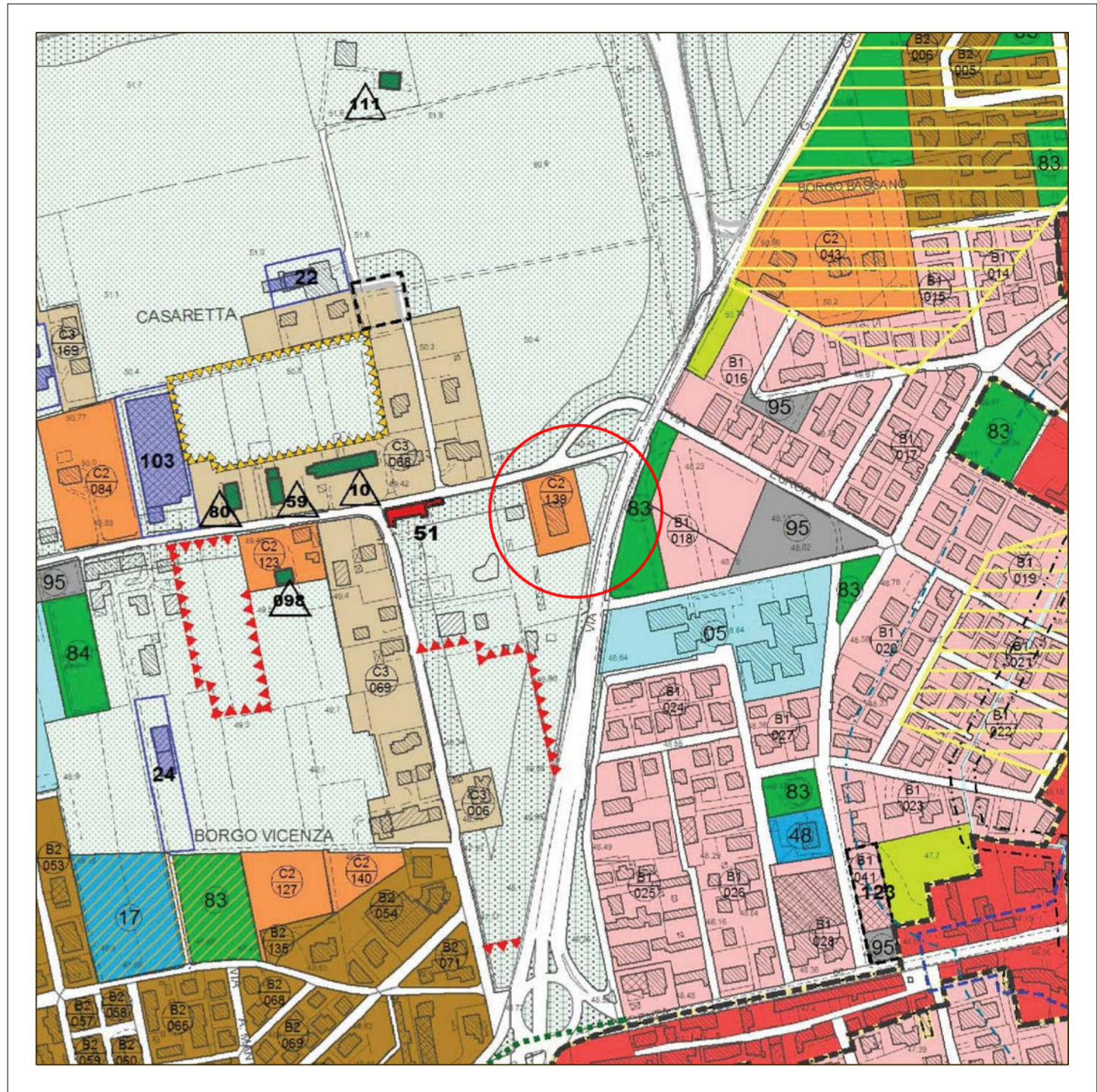
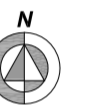


**AEROFOTOGRAMMETRIA**  
Scala 1:5000



**ESTRATTO DEL P.I.**  
Scala 1:5000

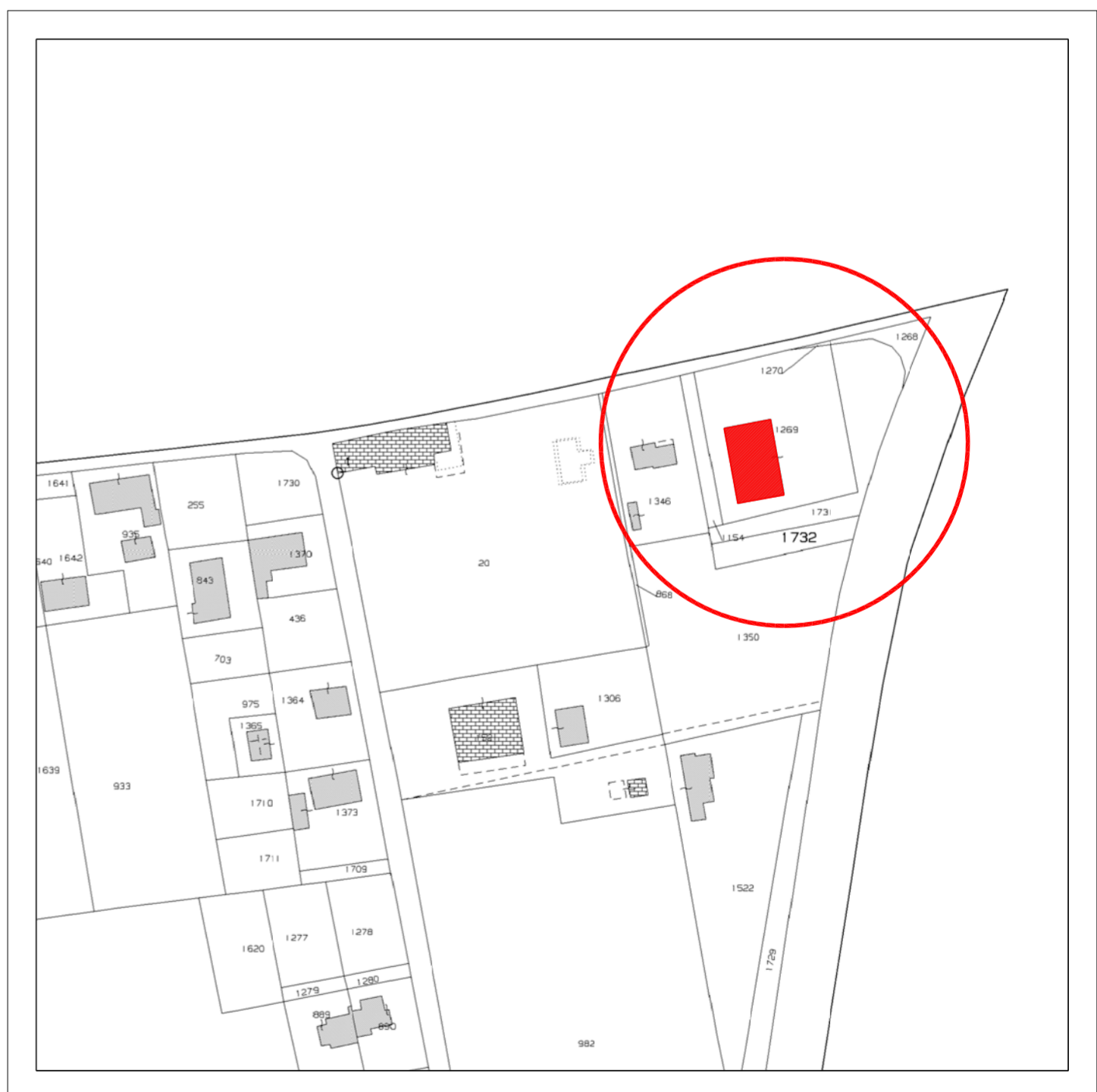


Ing. CLAUDIO ZANETTI  
 N. 2098

*Febbra*

**AZ STUDIO ASSOCIATO**  
Antonello Giorgio/Architetto - Zanetti Claudio/Ingegnere

COMUNE DI CITTADELLA	PROGETTO N. FILE:Planimetrie_Lott_BWS_Bonaldo.dwg
COMMITTENTE BWS DI BONALDO PAOLO	DATA FEBBRAIO 2018
OGGETTO PIANO DI LOTTIZZAZIONE "BWS BONALDO PAOLO" - ZONA C2/139	SCALA VARIE
PLANIMETRIE - INQUADRAMENTO GENERALE	TAV. N. <b>1</b>



**ESTRATTO CATASTALE**  
Scala 1:2000  
Foglio 29 - Mappali 1154, 1269, 1731

