

### PIANO URBANISTICO ATTUATIVO

DI INIZIATIVA PRIVATA NEL COMUNE DI CITTADELLA  
PER L'ESECUZIONE DI OPERE DI URBANIZZAZIONE  
PER CONTO DELLA DITTA ECO-DEM S.R.L.




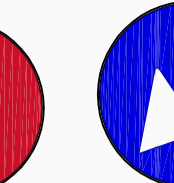
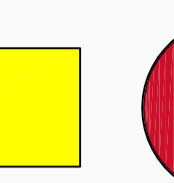
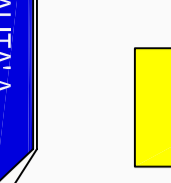
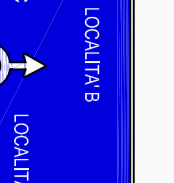


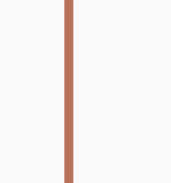



Il progettista:

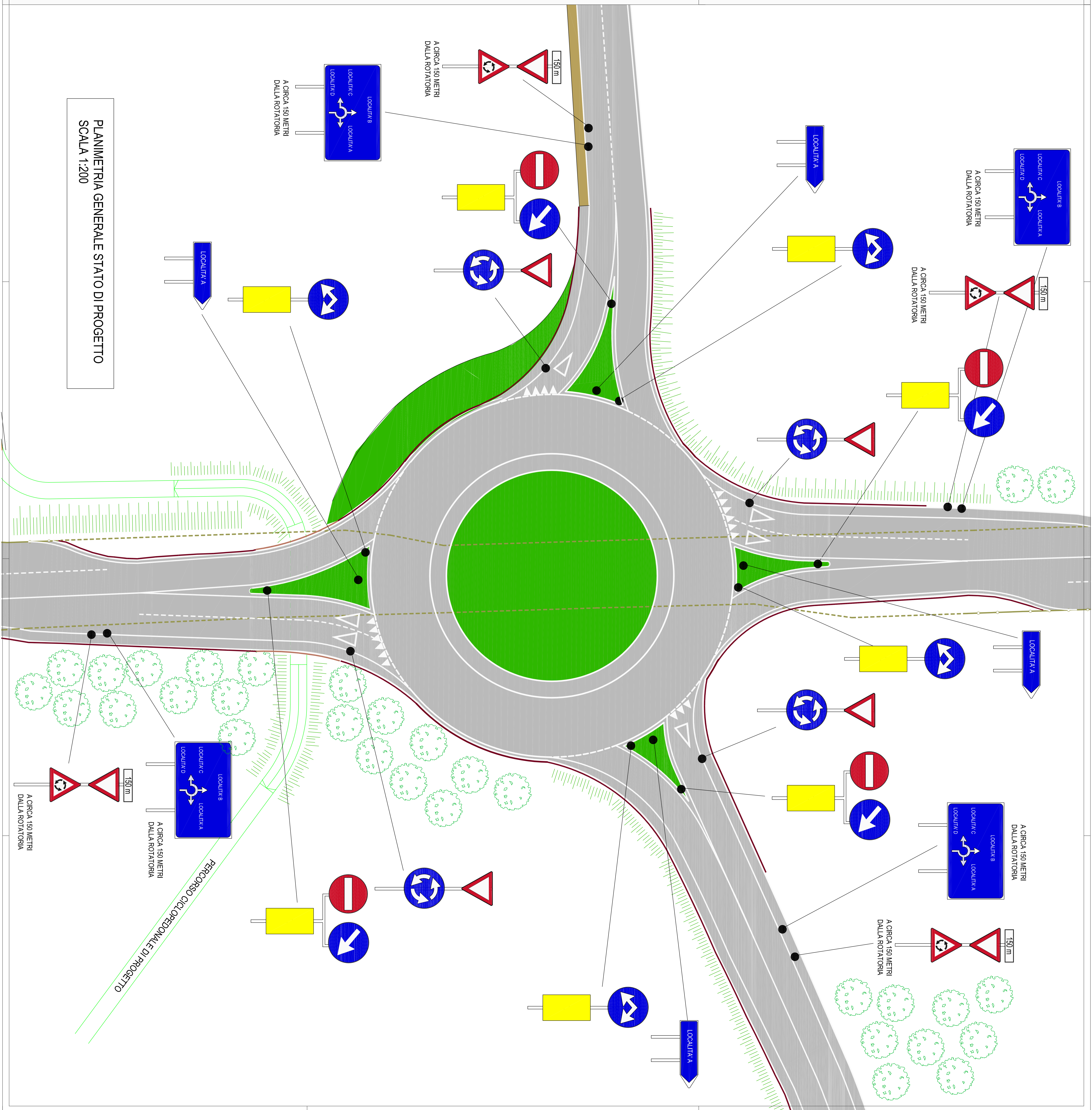
Il proprietario:

brand: **13** disegno: INTERSEZIONE A ROTATORIA SU S.P. N.47  
SEGNALLETICA ORIZZONTALE E VERTICALE

scale: 1:200 data: 05.11.2014 aggiornamento:  
Credito Project Barba arca studio progetti di ingegneria edile e civile  
StrutturaStrutturale Engineering

#### LEGENDA

	<b>Segnalletica stradale</b>
	CIRCOLAZIONE ROTATORIA a circa 150 metri dalla rotonda
	DARE PRECEDENZA sulla soglia dell'area della rotonda
	ROTATORIA sulla soglia dell'area della rotonda
	PASSAGGIO OBBLIGATO sull'isola di traffico di accesso alla rotonda
	SENSO VIETATO sull'isola di traffico di accesso alla rotonda
	DELIMITATORE SPECIALE DI OSTACOLO sull'isola di traffico di accesso alla rotonda
	DI DIREZIONE sull'isola di traffico, possibilmente sull'isola di traffico
	PREAVVISO DI INTERSEZIONE ROTATORIA a circa 150 metri dalla rotonda
<b>Tipologia Guard-rail</b>	
	Barriera Bordo laterale Esistente in demolizione
	Barriera Bordo laterale Esistente invariata
	Barriera Bordo Ponte (Classe H3 a 3 onde) Di progetto
	Barriera Bordo laterale (Classe H2 tripla onda) Di progetto



PLANIMETRIA GENERALE STATO DI PROGETTO  
SCALA 1:200