

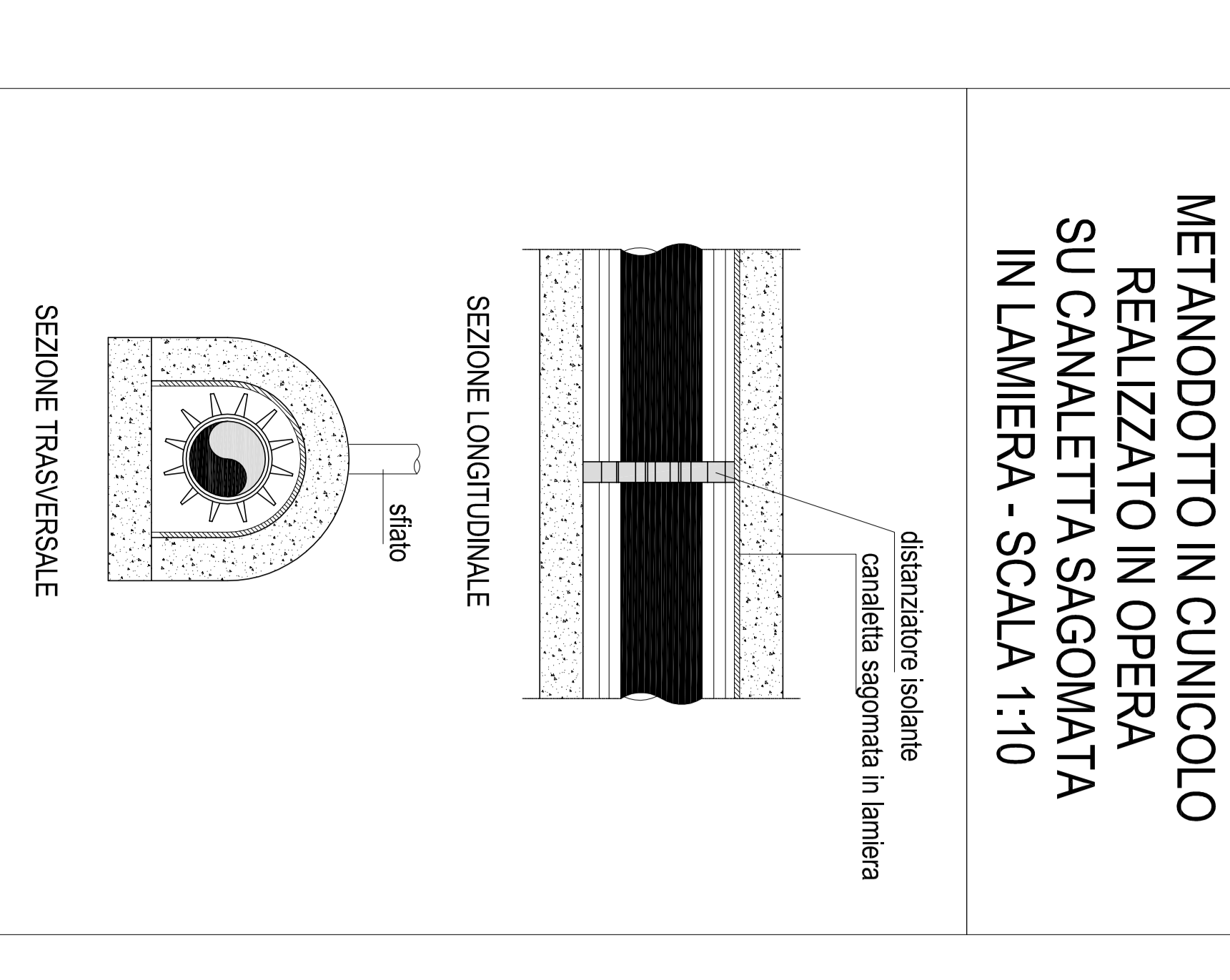
PIANO URBANISTICO ATTUATIVO

DI INIZIATIVA PRIVATA NEL COMUNE DI CITTADELLA
PER L'ESECUZIONE DI OPERE DI URBANIZZAZIONE
PER CONTO DELLA DITTA ECODEM SRL

12
VALUTAZIONE INTERFERENZE METANODOTTO
CON SOTTOSERVIZI DI PROGETTO

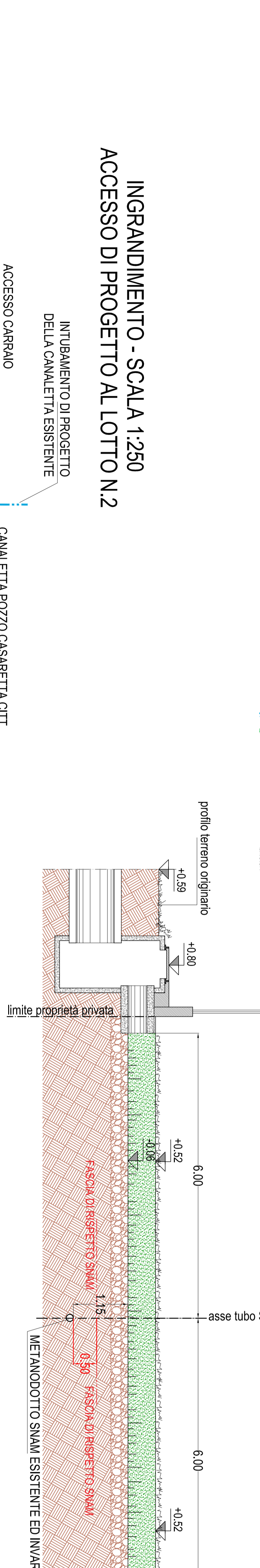
Scala: 1:50
Data: 05.11.2014
Aggiornamento:
Studio Progettazione Urbanistica e Ambientale
S.p.A. - Via S. Maria Maddalena, 10 - 31043 Montebelluna (TV) - Tel. 0422/420001

LEGENDA RETE SNAM E SOTTOSERVIZI	
-----	METANODOTTO ESISTENTE - CONDOTTA SNAM RETE GAS
-----	MANUFATTO DI PROTEZIONE ESISTENTE - SNAM
-----	MANUFATTO DI PROTEZIONE DI PROGETTO - SNAM
-----	CANALETTA POZZO CASAR, CITT. INTUBATA ESISTENTE
-----	CANALETTA POZZO CASAR, CITT. INTUBATA DI PROGETTO
-----	RETE ELETTRICA BTMT DI PROGETTO
-----	RETE ELETTRICA BTMT DI PROGETTO
-----	RETE ILLUMINAZIONE PUBBLICA DI PROGETTO
-----	RETE IDRICA PRINCIPALE DI PROGETTO
-----	RETE IDRICA DI ALLACCO AI SINGOLI LOTTI DI PROGETTO
-----	RETE FOGNARIA CONDOTTA PRINCIPALE DI PROGETTO
-----	RETE FOGNARIA DI ALLACCO AI SINGOLI LOTTI DI PROGETTO
-----	RETE TELEFONICA DI PROGETTO
-----	RETE GAS DI PROGETTO
-----	RETE ACQUE BIANCHE METEORICHE

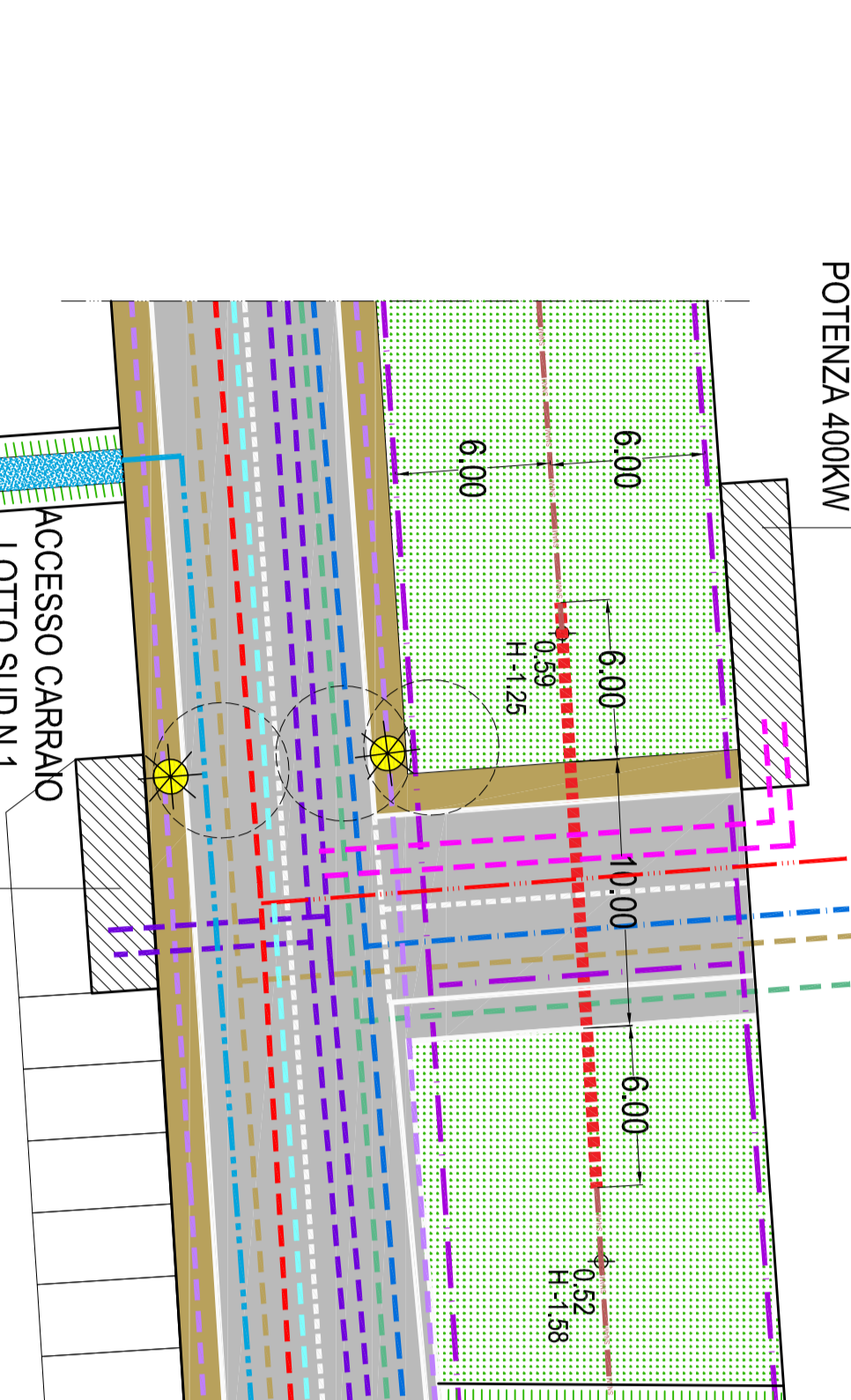


PLANIMETRIA GENERALE STATO DI PROGETTO
SCALA 1:1000

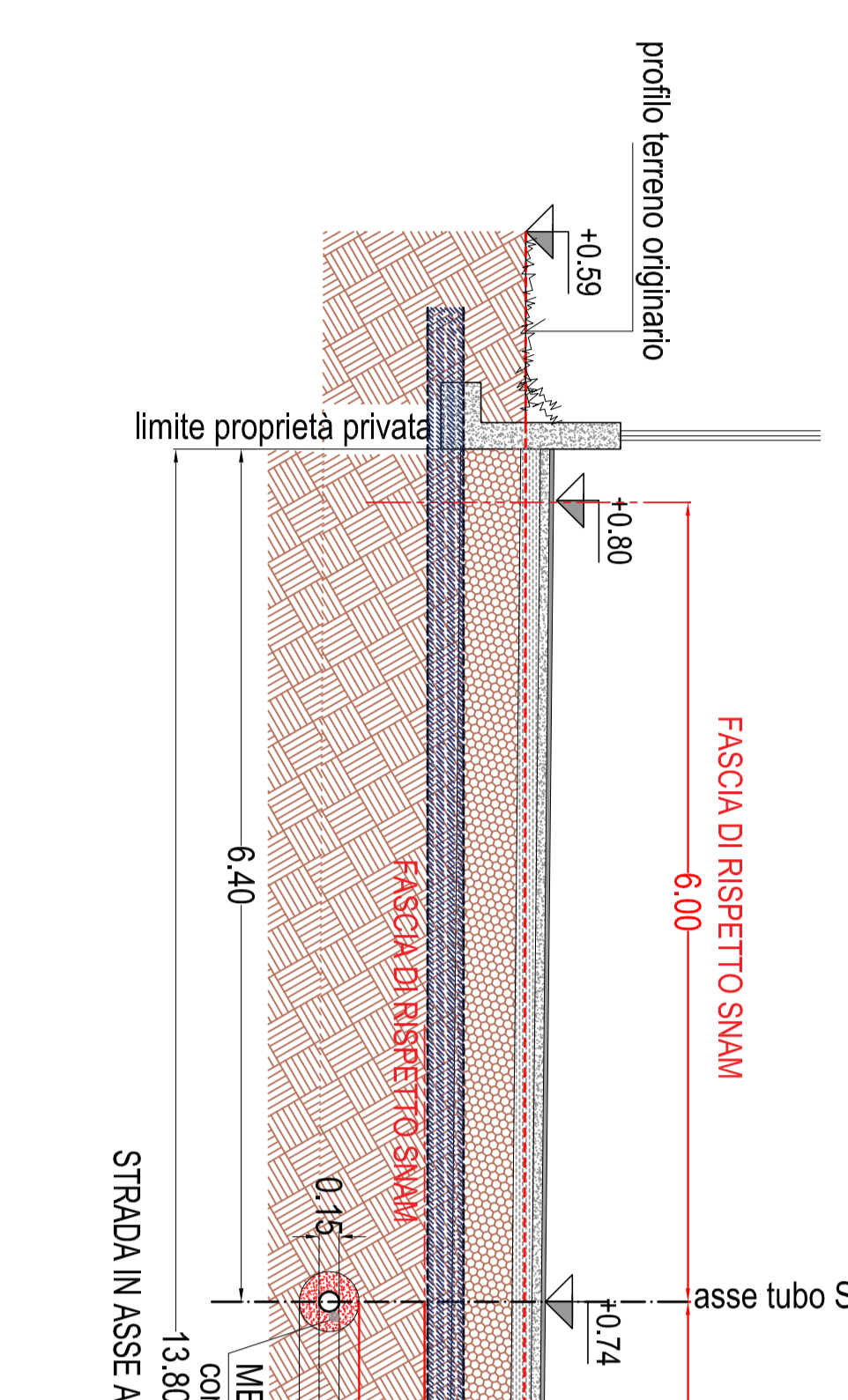
SEZIONE CANALE ESISTENTE M-M - SCALA 1:50



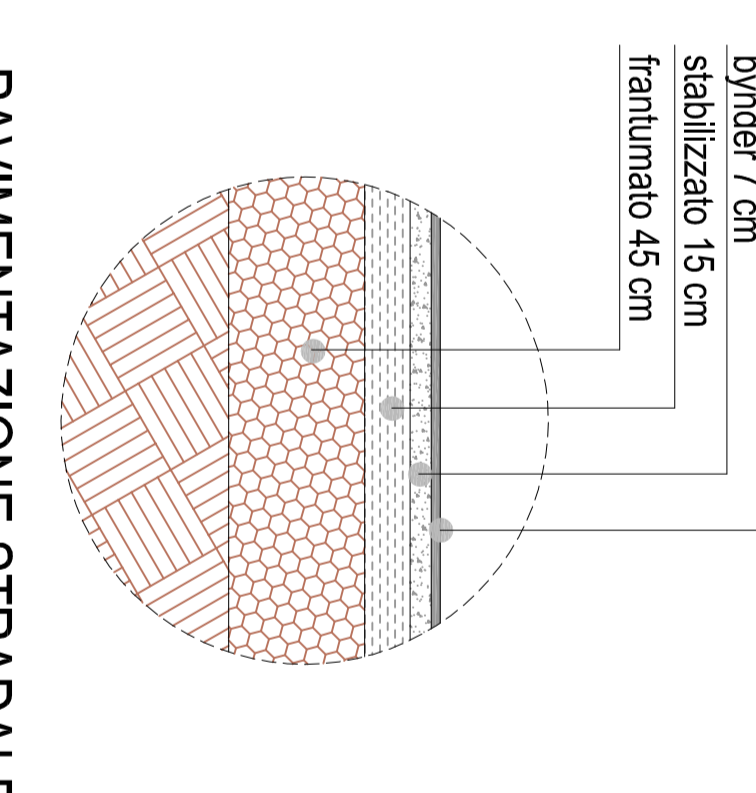
INGRANDIMENTO - SCALA 1:250
ACCESSO DI PROGETTO AL LOTTO N.2



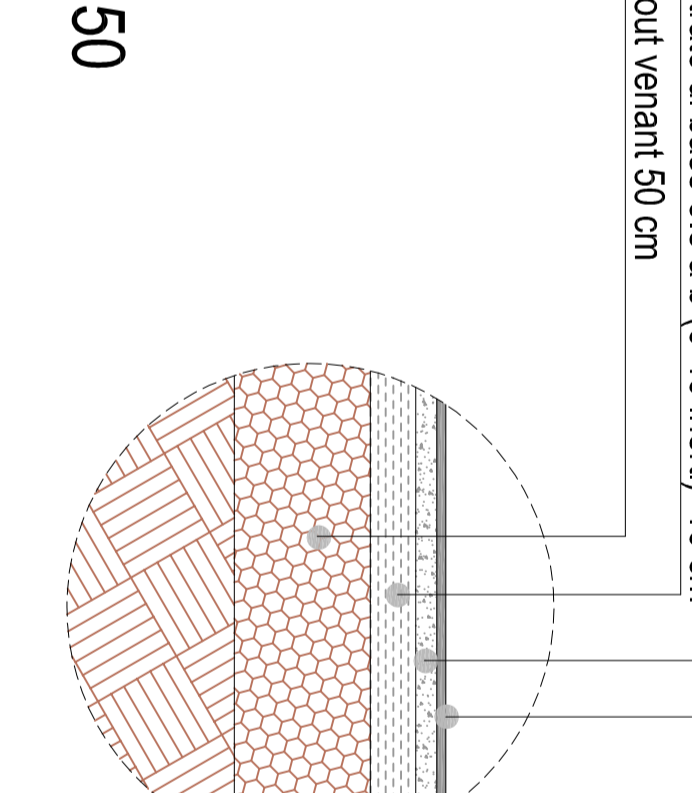
SEZIONE STRADALE E-E - SCALA 1:50



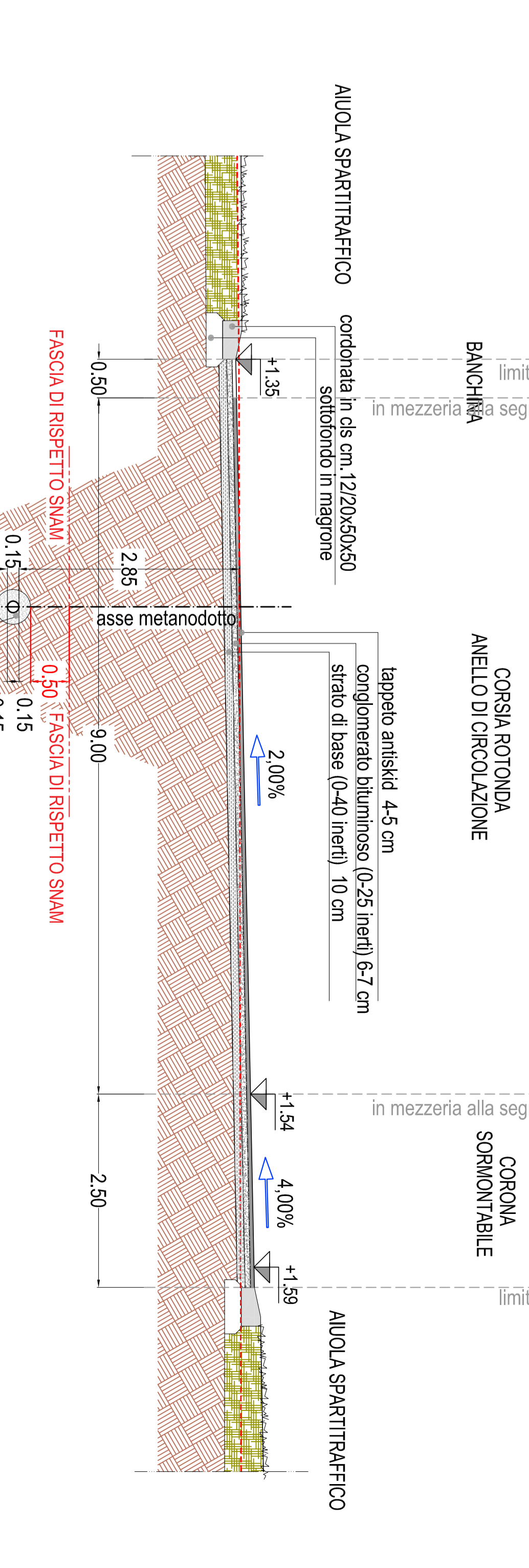
PAVIMENTAZIONE STRADALE
STRADA DI LOTTIZZAZIONE



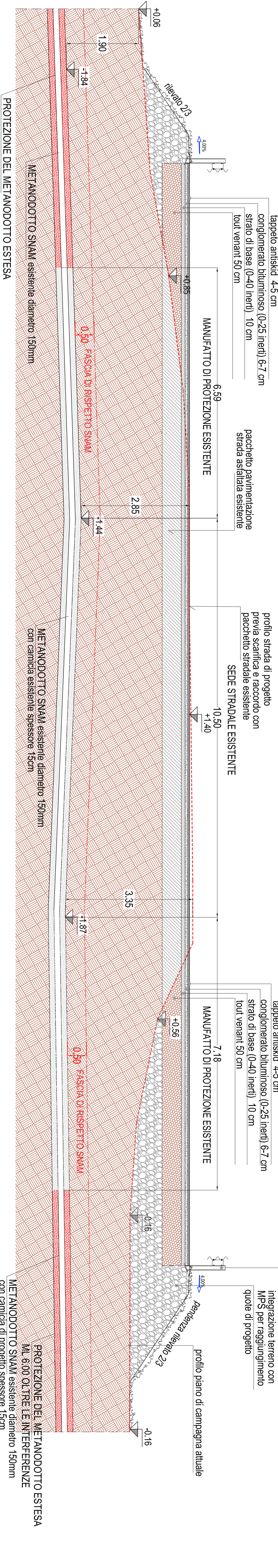
PAVIMENTAZIONE STRADALE
INTERSEZIONE A ROTATORIA



SEZIONE STRADALE F-F - SCALA 1:50



SEZIONE STRADALE C-C - SCALA 1:50



SEZIONE STRADALE L-L - SCALA 1:50

