







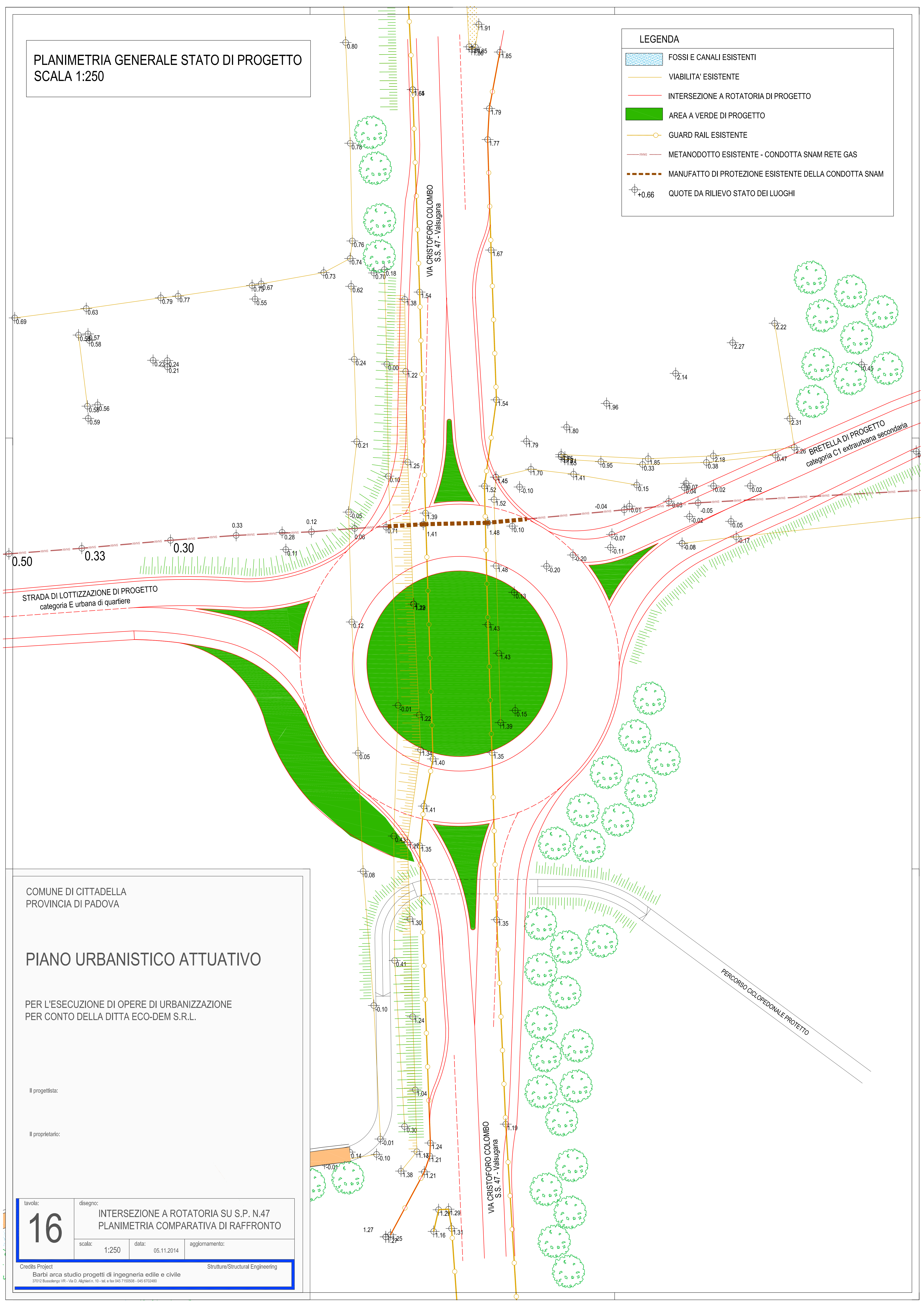


PLANIMETRIA GENERALE STATO DI PROGETTO
SCALA 1:250

LEGENDA	
	FOSSI E CANALI ESISTENTI
	VIABILITA' ESISTENTE
	INTERSEZIONE A ROTATORIA DI PROGETTO
	AREA A VERDE DI PROGETTO
	GUARD RAIL ESISTENTE
	METANODOTTO ESISTENTE - CONDOTTA SNAM RETE GAS
	MANUFATTO DI PROTEZIONE ESISTENTE DELLA CONDOTTA SNAM
	QUOTE DA RILIEVO STATO DEI LUOGHI



COMUNE DI CITTADELLA
PROVINCIA DI PADOVA

PIANO URBANISTICO ATTUATIVO

PER L'ESECUZIONE DI OPERE DI URBANIZZAZIONE
PER CONTO DELLA DITTA ECO-DEM S.R.L.

Il progettista:

Il proprietario:

16	disegno: INTERSEZIONE A ROTATORIA SU S.P. N.47 PLANIMETRIA COMPARATIVA DI RAFFRONTO		
	scala: 1:250	data: 05.11.2014	aggiornamento:

Credits Project
Barbi arca studio progetti di ingegneria edile e civile
37012 Bassavilla (VI) - Via S. Margherita, 10 - tel. e fax 0445 719556 - 0445 670240

PERCORSO CICLOPEDONALE PROTETTO