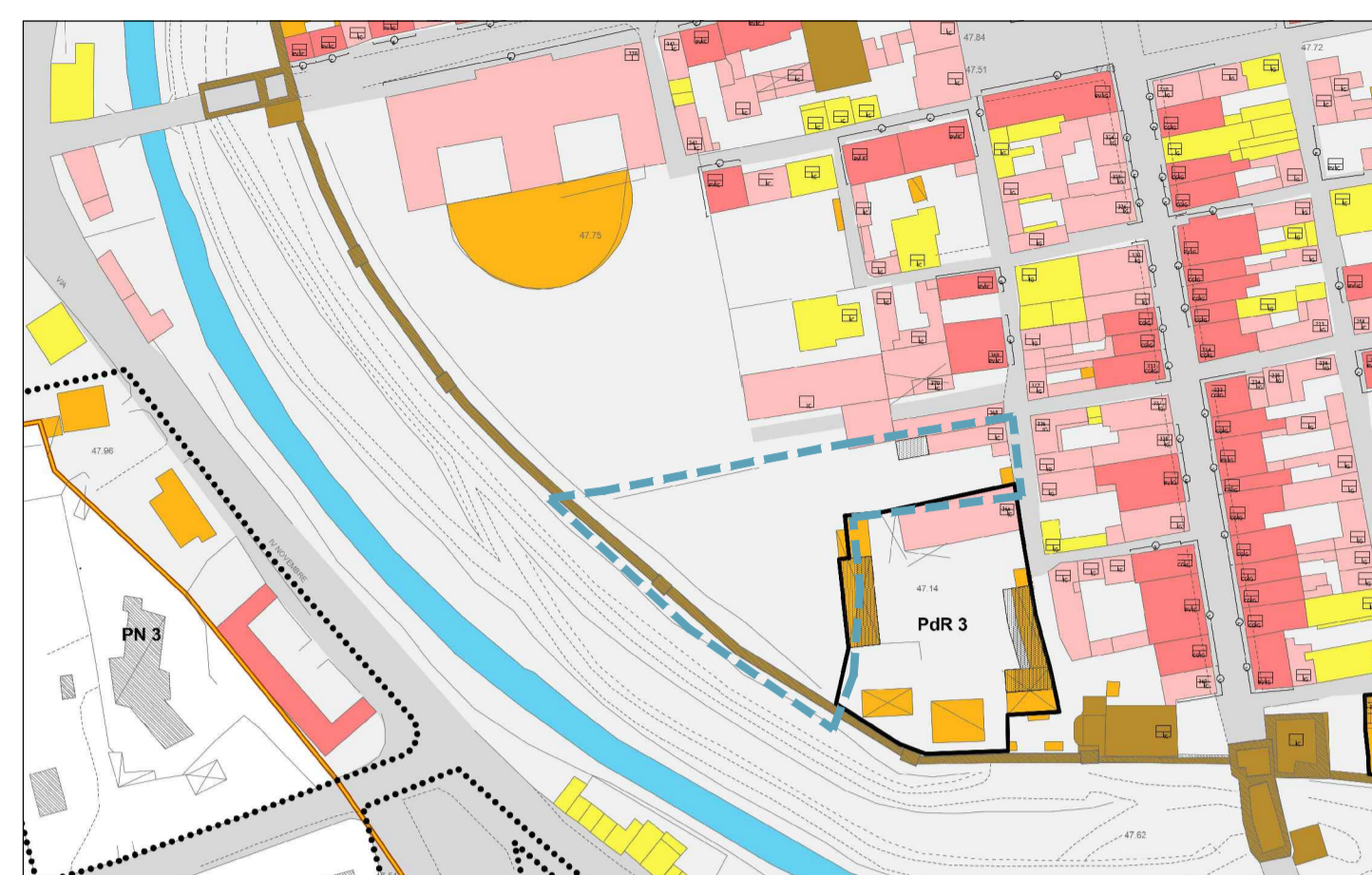


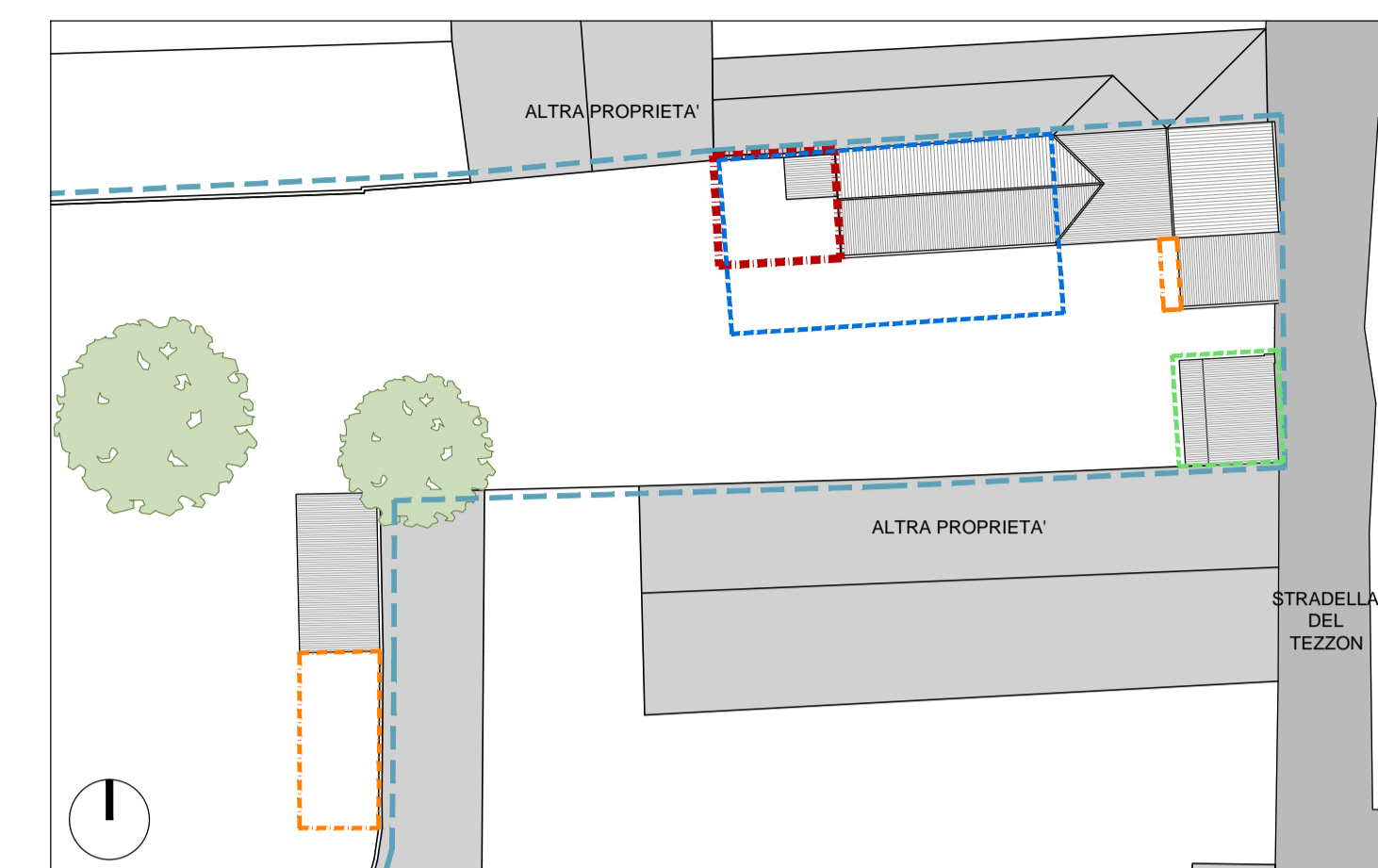
Estratto catastrale Fig. 33 mapp.n. 206

scala 1:2000



Estratto P.I.

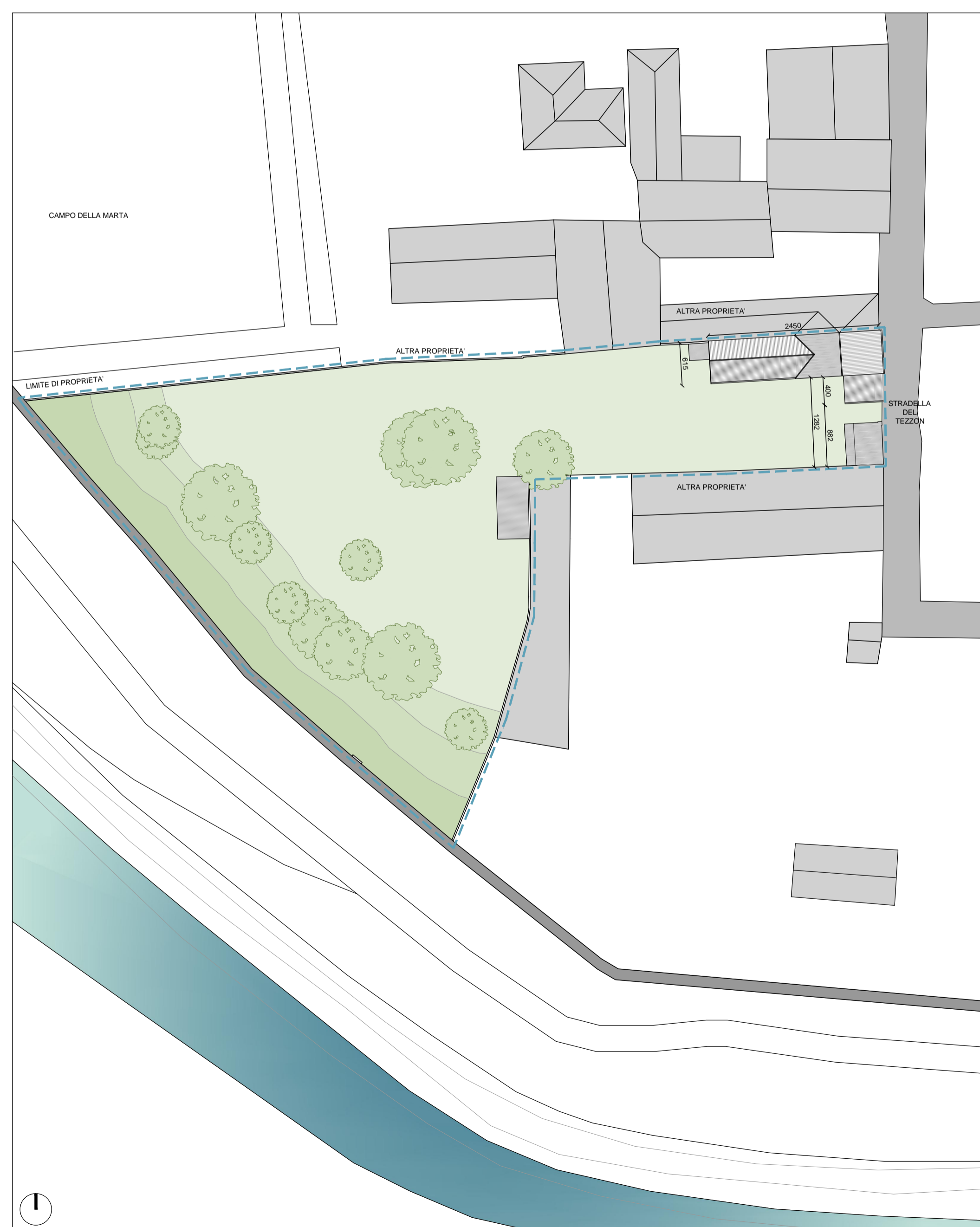
scala 1:2000



Schema interventi P.d.R.

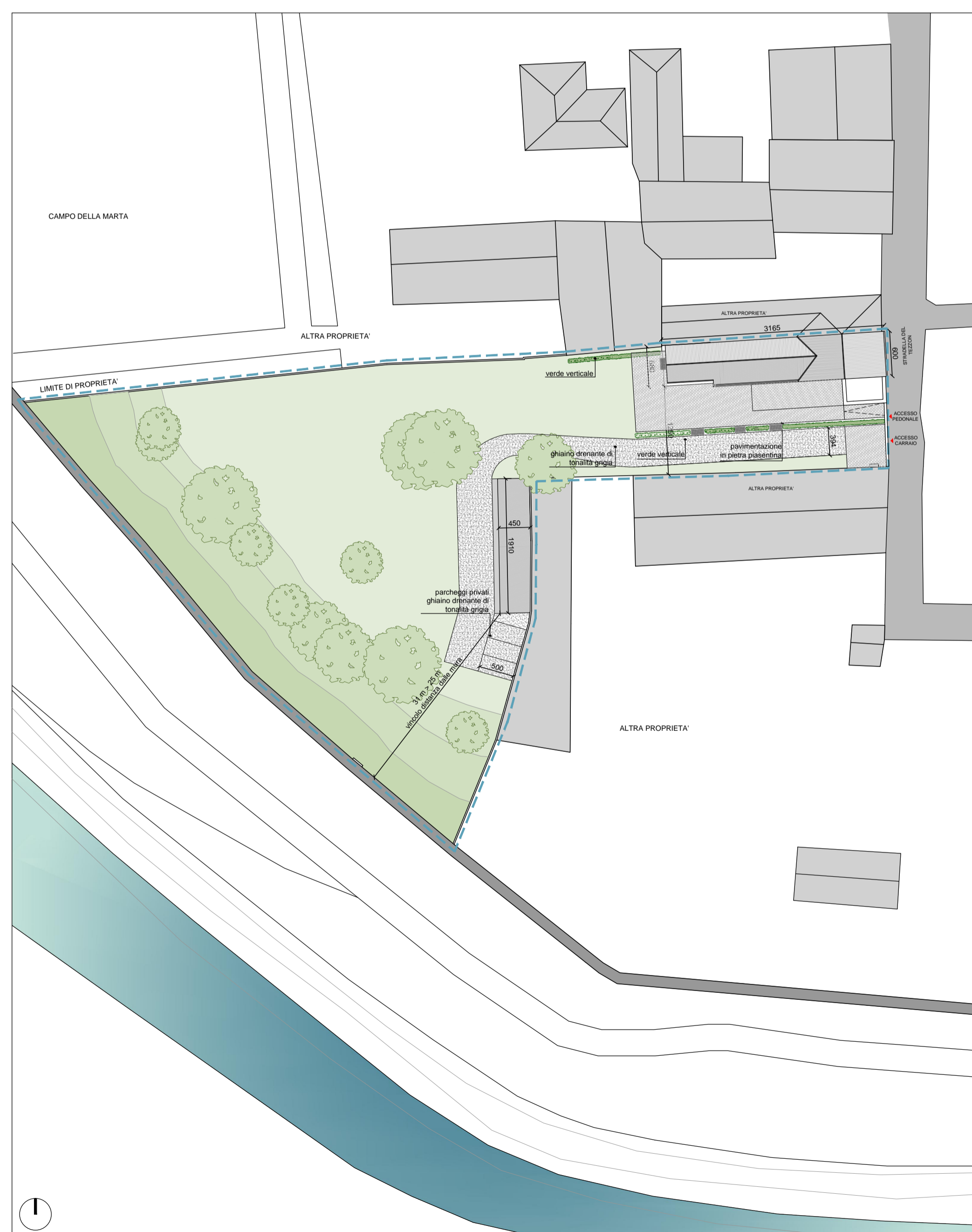
LEGENDA

- LIMITE DI PROPRIETA' - INTERVENTO
- INDIVIDUAZIONE SEDIME DELL'AMPLIAMENTO ASSENTITO DAL P.I. VIGENTE
- INDIVIDUAZIONE SEDIME DELL'AMPLIAMENTO RICHIESTO
- VOLUMI DEMOLITI
- ESTENSIONE COMPLESSIVA DEI NUOVI LOCALI INTERRATI



Planimetria stato di fatto

scala 1:500



Planimetria stato di Progetto

scala 1:500

PROVINCIA DI PADOVA	COMUNE DI CITTADELLA (PD)
INTERVENTO	Integrazione - Piano di Recupero di iniziativa privata per la realizzazione di un corpo interrato e ristrutturazione edilizia con ampliamento L.R. 32/2013 (piano casa).
COMMITTENTE	LAGO RESINE S.R.L.
1 DATA	Giugno 2015
SCALA	1:2000 1:500
OGGETTO	STATO DI FATTO PROGETTO Estratto catastrale - Estratto del P.I. vigente Planimetria stato di fatto Planivolumetrico di progetto