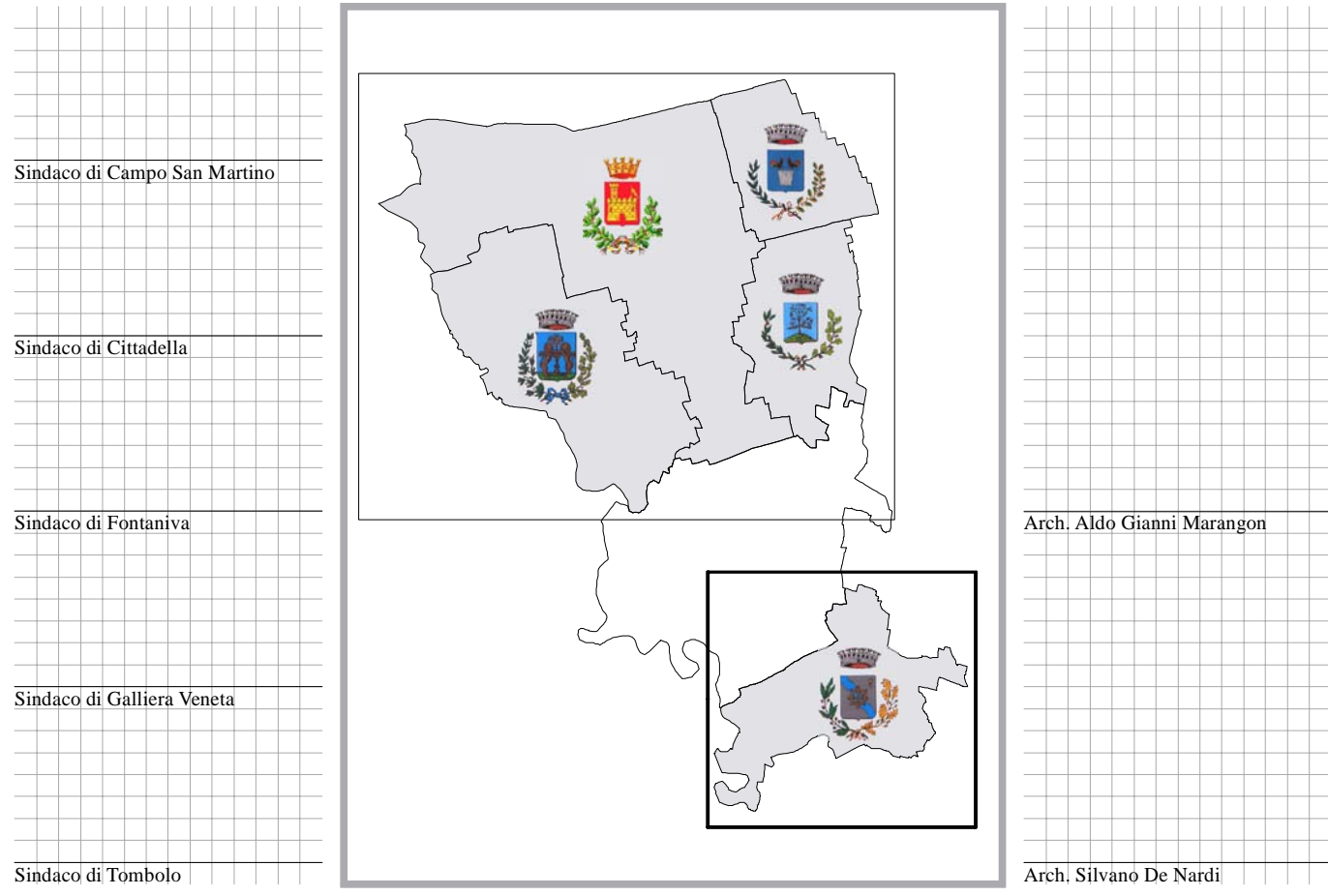














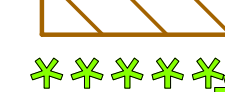


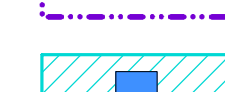


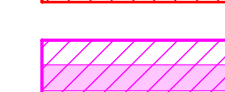
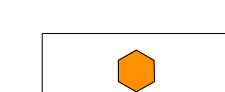




Valutazione Ambientale Strategica
UTILIZZO DEL TERRITORIO E VINCOLI



LEGENDA

-  Confini comunali
-  Confine del PATI
-  Zone residenziali di PRG vigente
-  Zone produttive di PRG vigente
-  Servizi di pubblico interesse - Zone F di PRG vigente
-  Reti stradali e ferroviarie
-  Centri storici
-  Vincolo monumentale D.Lgs. 42/2004
-  Agro-centuriato
-  Vincolo paesaggistico D.Lgs. 42/2004
Aree di notevole interesse pubblico
-  Vincolo paesaggistico D.Lgs. 42/2004
Aree boscate
-  Vincolo paesaggistico D.Lgs. 42/2004
Corsi d'acqua
-  Vincolo paesaggistico D.Lgs. 42/2004
Zone di interesse archeologico
-  Siti di importanza comunitaria
-  Zone di protezione speciale
-  Ambiti per l'istituzione di Parchi e riserve naturali ed archeologiche ed a tutela paesaggistica
-  Aree a rischio Idraulico e Idrogeologico in riferimento al P.A.I.
-  Fasce di rispetto cimiteriale
-  Depuratori/Fasce di rispetto
-  Pozzi di Prelievo per uso idropotabile, idrotermale e idroproduttivo/Fasce di rispetto
-  Elettrodotti/Fasce di rispetto
-  Ferrovia/Fasce di rispetto
-  Cave
-  Impianti di telecomunicazione elettronica ad uso pubblico

